

LAPORAN BULAN APRIL 2020

**KONSULTANSI PERORANGAN
TENAGA AHLI SISTEM INFORMASI MANAJEMEN**

YODI ANGGRIAWAN, S.KOM

PEKERJAAN:

**PERENCANAAN, PEMANTAUAN PENYELENGGARAAN DAN
PENGELOLAAN**

DATABASE INFRASTRUKTUR PERMUKIMAN

TAHUN 2020



**DIREKTORAT PENGEMBANGAN KAWASAN PERMUKIMAN
DIREKTORAT JENDERAL CIPTA KARYA
KEMENTERIAN PEKERJAAN UMUM DAN PERUMAHAN RAKYAT**

Daftar Isi

Daftar Isi	1
Daftar Gambar	2
BAB I PENDAHULUAN	3
1.1 Umum	4
1.2 Maksud dan Tujuan.....	4
1.2.1 Maksud.....	4
1.2.2 Tujuan	4
1.2.3 Sasaran.....	4
1.3 Ruang Lingkup	5
BAB II CAPAIAN KEGIATAN BULAN APRIL 2020	6
2.1 Menambahkan Tombol Export Excel di Halaman Daftar SK	6
2.2 Tampilan Hasil Export Data Daftar SK di Excel.....	7
2.3 Menambahkan Tombol Export Excel di Halaman Daftar Kawasan	8
2.4 Tampilan Hasil Export Data Daftar Kawasan di Excel	9
2.5 Menambahkan Tombol Export Excel di Halaman Daftar Kawasan Kelurahan.....	10
2.6 Tampilan Hasil Export Data Daftar Kawasan Kelurahan di Excel.....	11
2.7 Update Berita Kegiatan PKP di Website.....	12
2.8 Update Emonitoring Online di Bulan April 2020.....	15
BAB III RENCANA KERJA BULAN MEI 2020	17

Daftar Gambar

Gambar 2.1. Tombol Export Excel di Halaman Daftar SK.....	6
Gambar 2.2. Hasil Export Data Daftar SK di Excel	7
Gambar 2.3. Tombol Export Excel di Halaman Daftar Kawasan	8
Gambar 2.4. Hasil Export Data Daftar Kawasan di Excel.....	9
Gambar 2.5. Tombol Export Excel di Halaman Daftar Kawasan Kelurahan.....	10
Gambar 2.6. Hasil Export Data Daftar Kawasan Kelurahan di Excel	11
Gambar 2.7. BPPW NTT Siap Menata KSPN Labuan Bajo	12
Gambar 2.8. Penandatanganan Penataan Skala Kawasan Kumuh Mauk Tahap II	13
Gambar 2.9. BPPW Lampung beserta KOTAKU dan Pengelola BDC	14
Gambar 2.10. Update Emonitoring 7 April 2020.....	15
Gambar 2.11. Update Emonitoring 21 April 2020.....	16

BAB I

PENDAHULUAN

Peran berdasarkan UU No. 1 Tahun 2011, kawasan permukiman adalah bagian dari lingkungan hidup di luar kawasan lindung, baik berupa kawasan perkotaan maupun perdesaan, yang berfungsi sebagai lingkungan tempat tinggal atau lingkungan hunian dan tempat kegiatan yang mendukung perikehidupan dan penghidupan, yang penyelenggaraannya meliputi kegiatan perencanaan, pembangunan, pemanfaatan, dan pengendalian, termasuk di dalamnya pengembangan kelembagaan, pendanaan dan system pembiayaan, serta peran masyarakat yang terkoordinasi dan terpadu.

Penyelenggaraan kawasan permukiman menjadi tugas dan tanggung jawab semua pihak sesuai dengan amanah UU Nomor 23 Tahun 2014 tentang Pemerintahan Daerah yang menyebutkan pembagian urusan pemerintahan bidang perumahan dan kawasan permukiman untuk Pemerintah Pusat, Pemerintah Provinsi dan Pemerintah Kabupaten/Kota. Pemerintah Pusat dalam melaksanakan pembinaan penyelenggaraan kawasan permukiman mempunyai salah satu tugas yaitu penyelenggaraan infrastruktur pada permukiman di kawasan strategis nasional. Untuk menyelenggarakan fungsi pemerintahan tertentu yang bersifat strategis bagi kepentingan nasional, Pemerintah Pusat dapat menetapkan kawasan dalam wilayah provinsi dan kabupaten/kota.

Penyelenggaraan kawasan permukiman di kawasan khusus bersifat strategis secara nasional telah diatur dalam Permen PUPR No. 15/PRT/M/2015 tentang Organisasi dan Tata Kerja Kementerian Pekerjaan Umum dan Perumahan Rakyat yang menyebutkan tugas dan fungsi dari Direktorat Pengembangan Kawasan Permukiman, Direktorat Jendral Cipta Karya. Hal tersebut sesuai dengan amanah Perpres No. 2 Tahun 2015 tentang RPJMN Tahun 2015-2019 yaitu bahwa salah satu program/kegiatan prioritas nasional untuk pemenuhan ketersediaan infrastruktur dasar dan standar layanan minimum melalui peningkatan kualitas permukiman.

Untuk mendukung kegiatan Penyelenggaraan Kawasan Permukiman, maka perlu adanya sistem manajemen dalam bentuk kegiatan Pengembangan Website, Database dan Sistem Informasi Pengembangan Kawasan Permukiman pada tahun anggaran 2017 yang meliputi kegiatan review perencanaan, pemutakhiran dan manajemen data, penyiapan implementasi kegiatan, serta pengendalian penyelenggaraan kawasan permukiman di 34 provinsi di Indonesia baik review dan perhitungan capaian pelaksanaan kegiatan tahun 2015 serta 2016; penyiapan implementasi dan pengendalian pelaksanaan kegiatan tahun-tahun berikutnya.

1.1 Umum

Pada volume ini disajikan Laporan Bulan April Tahun 2020 untuk jasa Pengembangan Website, Database, dan Sistem Informasi Pengembangan Kawasan Permukiman TA. 2020. Dalam penyiapan Laporan ini, konsultan menyampaikan kemajuan pekerjaan yang telah dilakukan konsultan selama Bulan April Tahun 2020.

1.2 Maksud dan Tujuan

1.2.1. Maksud

Maksud dari sistem informasi ini Mendukung pengelolaan penyelenggaraan kegiatan kawasan permukiman untuk mewujudkan keterpaduan peningkatan kualitas permukiman yang menunjang fungsi kawasan.

1.2.2. Tujuan

Tujuan dari pembuatan sistem informasi ini adalah untuk pengolahan dan pengumpulan data perencanaan dan penanganan pengembangan kawasan permukiman yang lebih efektif dan efisien.

1.2.3. Sasaran

Tersedianya sistem informasi yang pengolahan dan pengumpulan data perencanaan dan penanganan dalam penyelenggaraan kawasan permukiman yang lebih efektif dan efisien.

1.3 Ruang Lingkup

Ruang lingkup sistem informasi ini adalah sebagai berikut:

1. Melakukan identifikasi dan analisa kebutuhan sistem informasi yang tepat untuk mendukung pengembangan permukiman.
2. Melakukan integrasi dokumen berupa peraturan, pedoman dan hasil kegiatan kedalam sistem informasi.
3. Pembangunan sistem informasi pengembangan permukiman yang terintegrasi.
4. Pengembangan Website Direktorat Pengembangan Kawasan Permukiman.

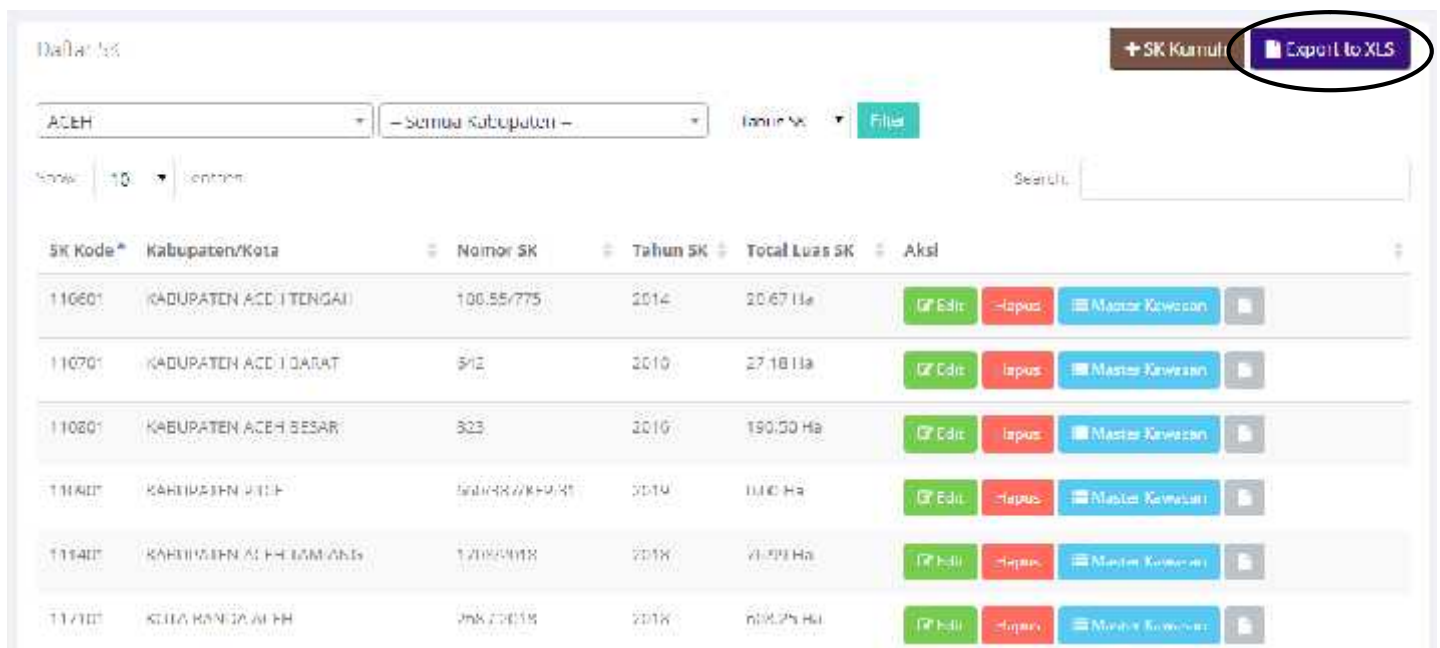
BAB II

CAPAIAN KEGIATAN BULAN APRIL 2020

Capaian kegiatan bulan April 2020 Tim Sistem Informasi Pengembangan Kawasan Permukiman meliputi :

2.1 Menambahkan Tombol Export Excel di Halaman Daftar SK

Menambahkan Tombol Export Excel di Halaman Daftar SK untuk memudahkan para pengguna mengambil data dan mendapatkan data dalam format tertentu (format excel).



The screenshot shows a web application interface for managing Settlement Clusters (SK). At the top right, there is a '+ SK Kumul' button and a circled 'Export to XLS' button. Below this, there are filters for 'ACEH' and '- Semua Kabupaten -', and a 'Filter' button. A 'Show: 10' dropdown and a search bar are also present. The main content is a table with columns: SK Kode, Kabupaten/Kota, Nomor SK, Tahun SK, Total Luas SK, and Aksi. The table contains six rows of data, each with a set of action buttons: 'Edit', 'hapus', 'Master Kawasan', and a document icon.

SK Kode	Kabupaten/Kota	Nomor SK	Tahun SK	Total Luas SK	Aksi
110601	KABUPATEN ACEH TENGAH	100.55/775	2014	20.67 Ha	[Edit] [hapus] [Master Kawasan] [Document]
110701	KABUPATEN ACEH DARAT	512	2010	27.18 Ha	[Edit] [hapus] [Master Kawasan] [Document]
110801	KABUPATEN ACEH BESAR	823	2010	190.50 Ha	[Edit] [hapus] [Master Kawasan] [Document]
111401	KABUPATEN UTIH	560/RR/RR/RR/RR	2014	1110 Ha	[Edit] [hapus] [Master Kawasan] [Document]
111401	KABUPATEN ALUE LAMBAH	120/RR/RR/RR	2014	21.91 Ha	[Edit] [hapus] [Master Kawasan] [Document]
111701	KOTA BANDA ACEH	268/RR/RR	2014	688.25 Ha	[Edit] [hapus] [Master Kawasan] [Document]

Gambar 2.1 Tombol Export Excel di Halaman Daftar SK

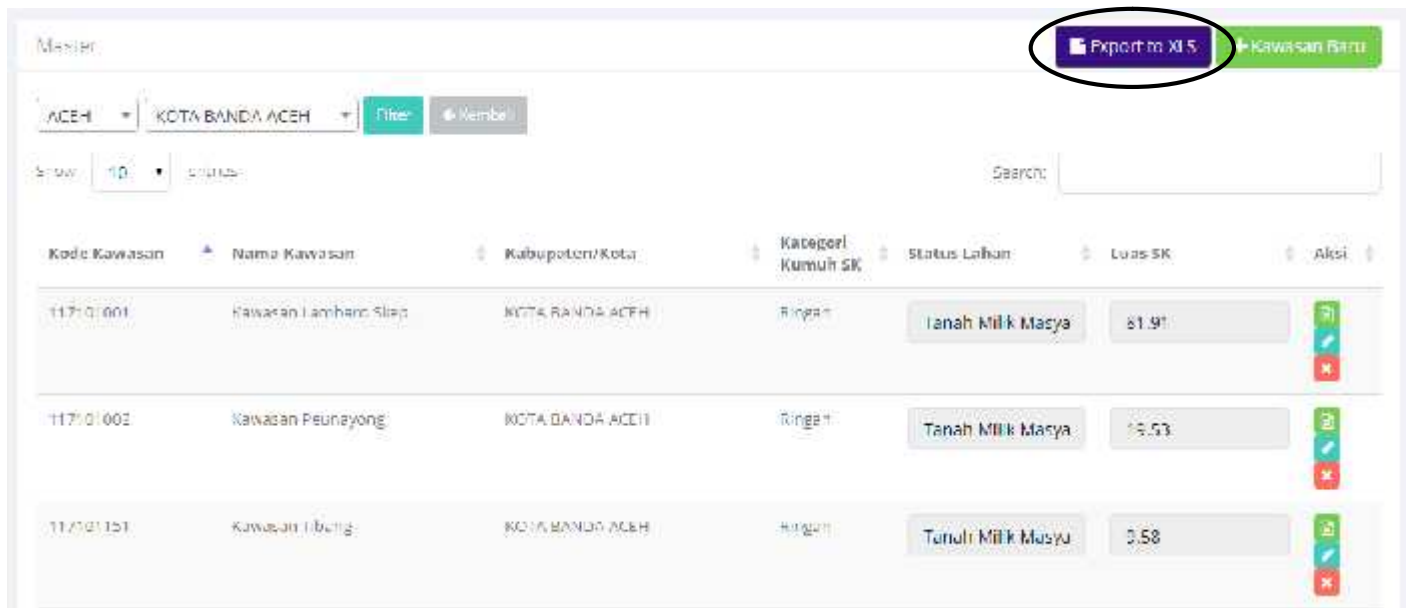
2.2 Tampilan Hasil Export Data Daftar SK di Excel

	A	B	C	D	E	F	G	H
1	DAFTAR SK KAWASAN PERKOTAAN							
2	No	Provinsi	Kabupaten/Kota	Nomor SK	Tanggal	Tahun	Catatan	Total Luas SK
3	1	ACEH	KABUPATEN ACEH TENGAH	188.55/775	01/Jan/1970	2014		20.67 Ha
4	2	ACEH	KABUPATEN ACEH BARAT	642	01/Jan/1970	2018		27.18 Ha
5	3	ACEH	KABUPATEN ACEH BESAR	323	01/Jan/1970	2016		190.50 Ha
6	4	ACEH	KABUPATEN PIDIE	660/387/KEP.31	01/Jan/1970	2019		0.00 Ha
7	5	ACEH	KABUPATEN ACEH TAMIANG	1708/2018	01/Jan/1970	2018		76.99 Ha
8	6	ACEH	KOTA BANDA ACEH	268 / 2018	05/Jun/2018	2018		603.25 Ha
9	7	ACEH	KOTA LANGSA	440/663/2018	08/Jun/2018	2018		532.74 Ha
10	8	ACEH	KOTA LHOKSEUMAWE	171	01/Jan/1970	2019		16.37 Ha
11								
12	Total Keseluruhan Luas SK : 1472.7 Ha							
13								

Gambar 2.2 Hasil Export Data Daftar SK di Excel

2.3 Menambahkan Tombol Export Excel di Halaman Daftar Kawasan

Menambahkan Tombol Export Excel di Halaman Daftar Kawasan untuk memudahkan para pengguna mengambil data dan mendapatkan data dalam format tertentu (format excel).



Gambar 2.3 Tombol Export Excel di Halaman Daftar Kawasan

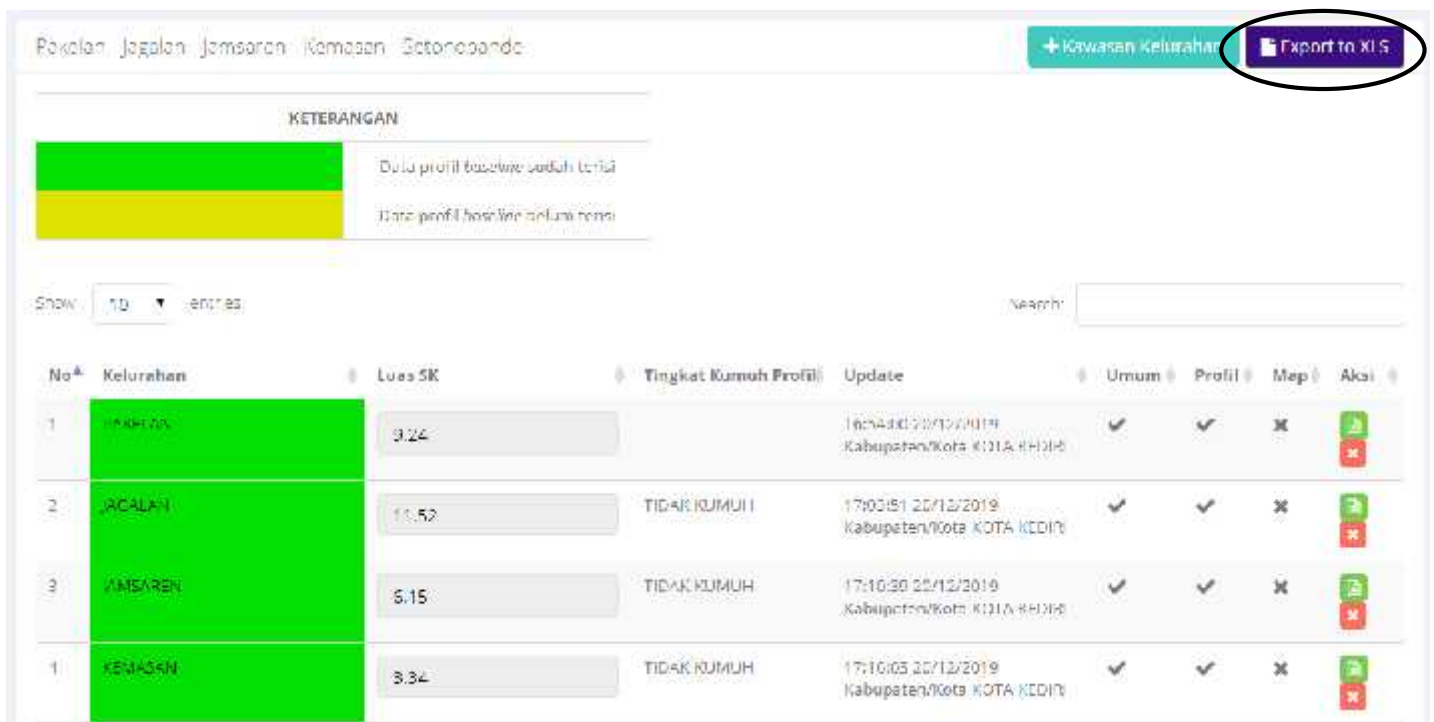
2.4 Tampilan Hasil Export Data Daftar Kawasan di Excel

	A	B	C	D	E	F	G	H	I	J
1	DAFTAR KAWASAN PERKULIAHAN									
2	No	Kode Kawasan	Nama Kawasan	Provinsi	Kabupaten/Kota	Tingkat Rumah	Tahun SK	Nomor SK	Status Lahan	Luas SK
3	1	117101001	Kawasan Lambano Skep	ACEH	KOTA BANDA ACEH	Ringan	2018	268 / 2018	Tanah Milik Masyarakat	87,41 Ha
4	2	117101002	Kawasan Peunayong	ACEH	KOTA BANDA ACEH	Ringan	2018	268 / 2018	Tanah Milik Masyarakat	19,08 Ha
5	3	117101003	Kawasan Libang	ACEH	KOTA BANDA ACEH	Ringan	2018	268 / 2018	Tanah Milik Masyarakat	5,54 Ha
6	4	117101044	Kawasan Deah Raya	ACEH	KOTA BANDA ACEH	Ringan	2018	268 / 2018	Tanah Milik Masyarakat	37,77 Ha
7	5	117101205	Kawasan Pantociek	ACEH	KOTA BANDA ACEH	Ringan	2018	268 / 2018	Tanah Milik Masyarakat	25,85 Ha
8	6	117101242	Kawasan Mula	ACEH	KOTA BANDA ACEH	Ringan	2018	268 / 2018	Tanah Milik Masyarakat	17,1 Ha
9	7	117101263	Kawasan Engpomon	ACEH	KOTA BANDA ACEH	Ringan	2018	268 / 2018	Tanah Milik Masyarakat	4,54 Ha
10	8	117101303	Kawasan Mibla	ACEH	KOTA BANDA ACEH	Ringan	2018	268 / 2018	Tanah Milik Masyarakat	13,37 Ha
11	9	117101335	Kawasan Lambanunna Basal	ACEH	KOTA BANDA ACEH	Ringan	2018	268 / 2018	Tanah Milik Masyarakat	9,95 Ha
12	10	11710134	Kawasan Courib	ACEH	KOTA BANDA ACEH		2018	268 / 2018	Tanah Milik Masyarakat	0 Ha
13	11	117101358	Kawasan Alue Naga	ACEH	KOTA BANDA ACEH	Ringan	2018	268 / 2018	Tanah Milik Masyarakat	36,25 Ha
14	12	117101361	Kawasan Lampegoh	ACEH	KOTA BANDA ACEH		2018	268 / 2018	Tanah Milik Masyarakat	0 Ha
15	13	117101331	Kawasan Aluek Jawen	ACEH	KOTA BANDA ACEH	Ringan	2018	268 / 2018	Tanah Milik Masyarakat	17,67 Ha
16	14	117101450	Kawasan Lambihuk	ACEH	KOTA BANDA ACEH	Ringan	2018	268 / 2018	Tanah Milik Masyarakat	0,4 Ha
17	15	117101479	Kawasan Keudah	ACEH	KOTA BANDA ACEH	Ringan	2018	268 / 2018	Tanah Milik Masyarakat	1,75 Ha
18	15	117101509	Kawasan Lambanun Timur	ACEH	KOTA BANDA ACEH	Ringan	2018	268 / 2018	Tanah Milik Masyarakat	6,72 Ha
19	17	117101525	Kawasan Aluek Deah Tanoh	ACEH	KOTA BANDA ACEH	Ringan	2018	268 / 2018	Tanah Milik Masyarakat	2,8 Ha
20	18	117101507	Kawasan Peuneda	ACEH	KOTA BANDA ACEH	---	2018	268 / 2018	Tanah Milik Masyarakat	0 Ha
21	19	117101630	Kawasan Geuceu Iniem	ACEH	KOTA BANDA ACEH	Ringan	2018	268 / 2018	Tanah Milik Masyarakat	1,25 Ha
22	20	117101647	Kawasan Lamseupeung	ACEH	KOTA BANDA ACEH	---	2018	268 / 2018	Tanah Milik Masyarakat	0 Ha
23	21	117101651	Kawasan Peulanggehan	ACEH	KOTA BANDA ACEH	Ringan	2018	268 / 2018	Tanah Milik Masyarakat	18,04 Ha
24	22	117101676	Kawasan Geuceu Meunara	ACEH	KOTA BANDA ACEH	Ringan	2018	268 / 2018	Tanah Milik Masyarakat	14,34 Ha
25	23	11710170	Kawasan Peunyerat	ACEH	KOTA BANDA ACEH	Ringan	2018	268 / 2018	Tanah Milik Masyarakat	23,0 Ha





Gambar 2.4 Hasil Export Data Daftar Kawasan di Excel

2.5 Menambahkan Tombol Export Excel di Halaman Daftar Kawasan Kelurahan

Menambahkan Tombol Export Excel di Halaman Daftar Kawasan Kelurahan untuk memudahkan para pengguna mengambil data dan mendapatkan data dalam format tertentu (format excel).



The screenshot displays a web application interface for managing sub-districts (Kelurahan). At the top right, there is a navigation bar with a '+ Kawasan Kelurahan' button and a circled 'Export to XLS' button. Below the navigation bar, there is a 'KETERANGAN' section with two colored boxes: a green box for 'Data profil baseline sudah terisi' and a yellow box for 'Data profil baseline belum terisi'. Below this, there is a 'Show' dropdown menu set to '10' and a search input field. The main content is a table with the following columns: No, Kelurahan, Luas SK, Tingkat Kumuh Profil, Update, Umum, Profil, Map, and Aksi. The table contains four rows of data, each with a green background for the 'Kelurahan' column.

No	Kelurahan	Luas SK	Tingkat Kumuh Profil	Update	Umum	Profil	Map	Aksi
1	KEMASAN	9.24		16:44:00 20/12/2019 Kabupaten/Kota KOTA KEDIRI	✓	✓	✗	
2	JALANAN	11.52	TIDAK KUMUH	17:00:51 20/12/2019 Kabupaten/Kota KOTA KEDIRI	✓	✓	✗	
3	JAMSAREN	6.15	TIDAK KUMUH	17:10:30 20/12/2019 Kabupaten/Kota KOTA KEDIRI	✓	✓	✗	
1	KEMASAN	9.34	TIDAK KUMUH	17:10:05 20/12/2019 Kabupaten/Kota KOTA KEDIRI	✓	✓	✗	

Gambar 2.5 Tombol Export Excel di Halaman Daftar Kawasan Kelurahan

2.6 Tampilan Hasil Export Data Daftar Kawasan Kelurahan di Excel

DAFTAR KAWASAN KELURAHAN									
No	ID Kawasan	Nama Kawasan	Provinsi	Kabupaten	Kecamatan	Kelurahan	Tanggal SK	Nomor SK	Luas SK
1	3,57102E+11	Pekelaran - Jagalan - Jamboran - Kemasan - Setonopende	JAWA TIMUR	KOTA KEDIRI	KOTA KEDIRI	PAKSIAN	01/07/2018	188/45/617/419.038/2018	9,24 Ha
2	3,57102E+11	Pekelaran - Jagalan - Jamboran - Kemasan - Setonopende	JAWA TIMUR	KOTA KEDIRI	KOTA KEDIRI	JAGALAN	01/07/2018	188/45/617/419.033/2018	11,52 Ha
3	3,57102E+11	Pekelaran - Jagalan - Jamboran - Kemasan - Setonopende	JAWA TIMUR	KOTA KEDIRI	PLASAN TIRAN	JAYASRIAN	01/07/2018	188/45/617/419.039/2018	5,15 Ha
4	3,57102E+11	Pekelaran - Jagalan - Jamboran - Kemasan - Setonopende	JAWA TIMUR	KOTA KEDIRI	KOTA KEDIRI	KUMASAN	01/07/2018	188/45/617/419.035/2018	3,48 Ha
5	3,57102E+11	Pekelaran - Jagalan - Jamboran - Kemasan - Setonopende	JAWA TIMUR	KOTA KEDIRI	KOTA KEDIRI	SETONO PANDE	01/07/2018	188/45/617/419.036/2018	5,22 Ha
Total keseluruhan luas SK : 31,62 Ha									

Gambar 2.6 Hasil Export Data Daftar Kawasan Kelurahan di Excel

2.7 Update Berita Kegiatan PKP di Website

Berikut Kumpulan Berita Kegiatan PKP di Bulan April 2020 :

BPPW NTT Siap Menata KSPN Labuan Bajo

By admin berita / Rabu, 15 April 2020 View (15)



Pembangunan infrastruktur untuk penataan Kawasan Strategis Pariwisata Nasional (KSPN) Labuan Bajo, Kabupaten Manggarai Barat, Nusa Tenggara Timur terus dilakukan dengan demikian kawasan wisata yang semakin tertata dengan baik diharapkan dapat menjadikan Labuan Bajo sebagai destinasi wisata super premium yang menarik minat turis mancanegara.

Kementerian Pekerjaan Umum dan Perumahan Rakyat, Direktorat Jenderal Cipta Karya melalui Balai Prasarana Permukiman Wilayah NTT telah melakukan penandatanganan kontrak untuk 2 paket kegiatan di KSPN Labuan Bajo, Senin (16/03/2020).

Adapun paket yang dilakukan penandatanganan kontrak yaitu lanjutan Penataan KSPN Kawasan Puncak Waringin Kabupaten Manggarai Barat dan Penataan KSPN Pengembangan Kawasan Batu Cermin Labuan Bajo Kabupaten Manggarai Barat.

Kepala Balai PPW NTT Herman Tobo dalam arahannya menyampaikan bahwa setelah penandatanganan kontrak ini agar segera melakukan rapat koordinasi antara pihak perencanaan, arsitek dan Pemerintah Kabupaten untuk persiapan pelaksanaan kegiatan di lapangan agar kedepannya dalam proses pekerjaan tidak terjadi kendala.

Herman juga menambahkan "agar dalam pelaksanaannya nanti benar-benar mengikuti peraturan yang ada dan jika ada kendala yang dihadapi di lapangan agar segera melakukan koordinasi dengan pihak Balai PPW NTT sehingga pekerjaan di lapangan tidak terganggu."

Menyikapi kasus Covid-19 Herman berpesan agar para tenaga kerja juga harus turut andil dalam melakukan pencegahan dengan cara melakukan pemeriksaan kesehatan serta menyiapkan prasarana yang dibutuhkan.

Gambar 2.7 BPPW NTT Siap Menata KSPN Labuan Bajo

Penandatanganan Kontak Penataan Skala Kawasan Kumuh Mauk Tahap II

By admin berita / Rabu, 15 April 2020

View (72)



Balai Prasarana Permukiman Wilayah Banten lakukan tandatangan kontrak pekerjaan Kegiatan peningkatan penataan skala kawasan kumuh Mauk tahap II, yang dilaksanakan Jumat (20/03/2020) di Gedung PIP2B Provinsi Banten. Kegiatan ini merupakan lanjutan dari kegiatan penataan skala kawasan kumuh Mauk tahap I yang sudah dilakukan tahun anggaran yang lalu.

Kegiatan ini dilaksanakan guna meningkatkan kualitas kawasan kumuh di pesisir dan meningkatkan destinasi wisata baru di kawasan Kabupaten Tangerang. Dengan meningkatnya kawasan wisata baru dan penanganan permukiman kumuh akan meningkatkan sosial ekonomi masyarakat sekitar, yang sudah mulai terlihat dari kegiatan tahap I.

Kepala Balai Prasarana Permukiman Indra Saputra mengatakan dalam sambutannya "Saya berharap pembangunan yang diselenggarakan oleh pemerintah pusat harus lebih bagus dan indah infrastrukturnya, pihak pelaksana harus profesional dalam pekerjaan konstruksi ini, K2 juga harus diperhatikan oleh tim pelaksana terkait keselamatan konstruksi".

Gambar 2.8 Penandatanganan Kontak Penataan Skala Kawasan Kumuh Mauk Tahap II

BPPW Lampung beserta KOTAKU dan Pengelola BDC gelar Aksi Tebar 1000 Kebaikan

By admin berita / Rabu, 15 April 2020

View (74)



Di tengah menjangkarnya virus COVID-19, Balai Prasarana Permukiman Wilayah Lampung beserta Team Kota Tanpa Kumuh (KOTAKU) dan Pengelola BDC Kota Bandar Lampung menggelar aksi Tebar 1000 Kebaikan berupa pembagian 1000 masker dan 1000 hand sanitizer gratis, di lokasi di Puskesmas Rawat Inap Kedaton, Sekelaran Samsat Pramuka, Terminal Kemiling dan sepanjang Jalan Imam Bonjol Bandar Lampung (02/04/2020).

Kepala BPPW Lampung, Maria Doeni Isa mengatakan: Gerakan bagi-bagi masker dan hand sanitizer tersebut dilakukan di tempat yang strategis untuk mencegah penyebaran virus corona. "Kita bagi-bagi APD berupa masker dan hand sanitizer kepada masyarakat ini berupa bentuk kepedulian terhadap masyarakat atas pandemi Virus Corona."

Gambar 2.9 BPPW Lampung beserta KOTAKU dan Pengelola BDC gelar Aksi Tebar 1000 Kebaikan

2.8 Update Emonitoring Online di Bulan April 2020

No	Kode	Kegiatan/Output/Plakat/Sub Paket	Target		Lokasi	Jenis Paket	Metode Penilaian	Plan (Rp Bilai)	Realisasi (Rp Bilai)	Progres (%)	
			Vol	Sasaran						Renc	Real
1	2412	Penelitian dan Pengembangan Kawasan Permukiman						24.251.548	4.193.891	11,34	11,34
2	2412.101	Penelitian Penyelenggaraan Kawasan Permukiman	3	KSPH				3.000.000	0	0,00	0,00
3	2412.101.001.200.A	Wawancara Legalitas NSRI bidang Kawasan Permukiman	1	KSPH	Kota Jakarta Selatan	Jasa Lainnya	Dinkes	3.000.000	0	0,00	0,00
4	2412.102	Penelitian dan Pengembangan Penyelenggaraan Kawasan Permukiman	1	RAB/Proy				42.400.000	2.835.964	6,69	6,69
5	2412.102.001.300.A	Kebijakan dan Strategi, Perencanaan Program dan Anggaran, serta Pengelolaan Data dan Penyebarluasan Informasi Penyelenggaraan Kawasan Permukiman	1	Laporan	Kota Jakarta Pusat	Jasa Lainnya	Dinkes	3.000.000	157.009	11,90	11,90
6	2412.102.001.300.AA	Pengembangan Sistem Pengelolaan Data dan Informasi Penyelenggaraan Kawasan Permukiman	1	Laporan	Kota Jakarta Selatan	Jasa Lainnya	Dinkes	1.000.000	0	0,00	0,00
7	2412.102.001.300.B	Dukungan Pelaksanaan Pembangunan Infrastruktur Permukiman di Kawasan Strategis	1	Laporan	Kota Jakarta Selatan	Jasa Lainnya	Dinkes	1.000.000	533.350	53,33	53,33
8	2412.102.001.300.PA	Pendampingan Pelaksanaan Kegiatan Pemetaan KSPH Darau Toba	1	Laporan	Kota Jakarta Pusat	Jasa Lainnya	Dinkes	3.500.000	0	0,00	0,00
9	2412.102.001.300.PB	Pendampingan Pelaksanaan Kegiatan Pemetaan KSPH Sorobakar	1	Laporan	Kota Jakarta Pusat	Jasa Konsultansi	Dinkes	2.000.000	0	0,00	0,00
10	2412.102.001.300.PC	Pendampingan Pelaksanaan Kegiatan Pemetaan KSPH Lembang	1	Laporan	Kota Jakarta Pusat	Jasa Konsultansi	Dinkes	3.000.000	0	0,00	0,00
11	2412.102.001.300.PD	Pendampingan Pelaksanaan Kegiatan Pemetaan KSPH Labuan Sepi	1	Laporan	Kota Jakarta Pusat	Jasa Lainnya	Dinkes	4.000.000	0	0,00	0,00
12	2412.102.001.300.PE	Pendampingan Pelaksanaan Kegiatan Pemetaan Dendau Wirata Lampung	1	Laporan	Kota Jakarta Selatan	Jasa Lainnya	Dinkes	2.500.000	0	0,00	0,00
13	2412.102.001.301.A	Penelitian Penyelenggaraan Pengembangan Kawasan Permukiman Wilayah I	1	Laporan	Kota Jakarta Pusat	Jasa Lainnya	Dinkes	2.400.000	103.937	7,84	7,84
14	2412.102.001.301.AA	Penyusunan Rencana Pembangunan Infrastruktur Permukiman Wilayah I	1	Laporan	Kota Jakarta Pusat	Jasa Lainnya	Dinkes	2.000.000	0	0,00	0,00
15	2412.102.001.302.A	Penelitian Pengembangan Kawasan Permukiman Wilayah II	1	Laporan	Kota Jakarta Pusat	Jasa Lainnya	Dinkes	2.800.000	123.849	12,46	12,46
16	2412.102.001.302.AA	Penyusunan Rencana Pembangunan Infrastruktur Permukiman Wilayah II	1	Laporan	Kota Jakarta Pusat	Jasa Lainnya	Dinkes	2.000.000	0	0,00	0,00
17	2412.102.001.303.A	Penelitian Pengembangan Kawasan Permukiman Wilayah III	1	Laporan	Kota Jakarta Pusat	Jasa Lainnya	Dinkes	2.350.000	566.292	24,95	24,95
18	2412.102.001.303.AA	Penyusunan Rencana Pembangunan Infrastruktur Permukiman Wilayah III	1	Laporan	Kota Jakarta Pusat	Jasa Lainnya	Dinkes	2.250.000	0	0,00	0,00
19	2412.102.001.304.AA	Penyusunan Roadmap Ketersediaan dan Pembiayaan Bidang Perumahan dan Kawasan Permukiman	1	Laporan	Kota Jakarta Pusat	Jasa Konsultansi	Dinkes	1.800.000	159.713	8,98	8,98
20	2412.102.001.305.A	Pelaksanaan Urusan Kepegawaian dan Keuangan Direktorat	1	Laporan	Kota Jakarta Pusat	Jasa Lainnya	Dinkes	4.800.000	120.343	6,96	6,96
21	2412.102.001.900.P	Administrasi Kegiatan	1	Laporan	Kota Jakarta Pusat	AU	AU	2.400.000	151.603	14,65	14,65
22	2412.951	Layanan Sarana dan Prasarana Internal	1	Layanan				1.923.249	0	0,00	0,00
23	2412.951.001.052.ZA	Pengikat Pengalihan Dana dan Hibah/aid	1	Layanan	Kota Jakarta Selatan	Swing	E-purchasing	1.050.000	0	0,00	0,00
24	2412.951.001.053.ZA	Rentetan dan Fasilitas Restorasi	1	Layanan	Kota Jakarta Selatan	Swing	E-purchasing	473.249	0	0,00	0,00
25	2412.970	Layanan Bukungan Manajemen Sather	1	Layanan				1.450.000	25.586	1,55	1,55
26	2412.970.001.051.A	Monitoring dan Evaluasi Kegiatan Penyelenggaraan Kawasan Permukiman	1	Layanan	Kota Jakarta Selatan	AU	AU	1.500.000	25.586	1,71	1,71
27	2412.970.001.055.A	Pengadaan Sarana	1	Layanan	Kota Jakarta Selatan	AU	AU	150.000	0	0,00	0,00
28	2412.994	Layanan Perbaikan	1	Layanan				25.478.279	1.322.341	21,71	21,71
29	2412.994.004.001.CA	GAJ dan Tarip	12	Bulan Layanan	Kota Jakarta Selatan	AU	AU	21.243.220	4.800.013	22,62	22,62
30	2412.994.004.002.CA	OPERASIONAL KAMTOR	12	Bulan Layanan	Kota Jakarta Selatan	AU	AU	808.173	84.077	9,26	9,26
31	2412.994.004.003.CB	LAHIGAWI DANA DAN JASA	12	Bulan Layanan	Kota Jakarta Selatan	AU	AU	588.605	107.185	18,24	18,24
32	2412.994.004.003.CC	PELILIHANRAH	12	Bulan Layanan	Kota Jakarta Selatan	AU	AU	739.630	121.884	16,48	16,48
33	2412.994.004.003.CD	HONOR OPERASIONAL SATER	12	Bulan Layanan	Kota Jakarta Selatan	AU	AU	218.440	0	0,00	0,00
34	2412.994.004.003.CE	GAJ HON PWS SUBSTANTIF	12	Bulan Layanan	Kota Jakarta Selatan	AU	AU	1.281.934	305.630	17,11	17,11
35	2412.994.004.003.CF	GAJ HON PWS PENDJURUNG	12	Bulan Layanan	Kota Jakarta Selatan	AU	AU	577.952	208.332	36,05	36,05
TOTAL								74.251.548	4.193.891	11,34	11,34

Gambar 2.10 Update Emonitoring 7 April 2020

No	Kode	Regulasi/Output/Manfaat/Hasil/Target	Target		Lokasi	Jenis Manfaat	Metode Penilaian	Page (Rp Ribuan)	Realisasi (Rp Ribuan)	Progres (%)	
			Vol	Setoran						Real	Target
1	2412	Perencanaan dan Pengembangan Kawasan Permukiman						74.051.348	8.832.328	11,68	11,68
2	2412.101	Peraturan Penyelenggaraan Kawasan Permukiman	2	100%				3.500.000	0	0,00	0,00
3	2412.101.001.300.A	Proses Legalisasi KSPK bidang Kawasan Permukiman	2	100%	Kota Jakarta Selatan	Jasa Lainnya	Sinkronisasi	3.500.000	0	0,00	0,00
4	2412.102	Perencanaan dan Penguatan Penyelenggaraan Kawasan Permukiman	1	100%/Rata				42.400.000	3.030.063	7,15	7,15
5	2412.102.001.300.A	Kebijakan dan Strategi, Perencanaan Program dan Anggaran, serta Rempangan Data dan Penyediaan Informasi Penyelenggaraan Kawasan Permukiman	1	Laporan	Kota Jakarta Pusat	Jasa Lainnya	Sinkronisasi	3.000.000	165.009	12,17	12,17
6	2412.102.001.300.AA	Pengembangan Sistem Pengelolaan Data dan Informasi Penyelenggaraan Kawasan Permukiman	1	Laporan	Kota Jakarta Selatan	Jasa Lainnya	Sinkronisasi	1.000.000	0	0,00	0,00
7	2412.102.001.300.B	Dukungan Pelaksanaan Pembangunan Infrastruktur Permukiman di Kawasan Strategis	1	Laporan	Kota Jakarta Selatan	Jasa Lainnya	Sinkronisasi	1.800.000	643.950	64,40	64,40
8	2412.102.001.300.FA	Pendampingan Pelaksanaan kegiatan Penataan KSPH Damsu Taban	1	Laporan	Kota Jakarta Pusat	Jasa Lainnya	Sinkronisasi	3.500.000	0	0,00	0,00
9	2412.102.001.300.FB	Pendampingan Pelaksanaan kegiatan Penataan KSPH Sorotuban	1	Laporan	Kota Jakarta Pusat	Jasa Konsultansi	Sinkronisasi	2.000.000	0	0,00	0,00
10	2412.102.001.300.FC	Pendampingan Pelaksanaan kegiatan Penataan KSPH Lerebek	1	Laporan	Kota Jakarta Pusat	Jasa Konsultansi	Sinkronisasi	3.000.000	0	0,00	0,00
11	2412.102.001.300.FD	Pendampingan Pelaksanaan kegiatan Penataan KSPH Labuan Jaya	1	Laporan	Kota Jakarta Pusat	Jasa Lainnya	Sinkronisasi	4.000.000	0	0,00	0,00
12	2412.102.001.300.FE	Pendampingan Pelaksanaan kegiatan Penataan Destinasi Wisata Cikupang	1	Laporan	Kota Jakarta Selatan	Jasa Lainnya	Sinkronisasi	2.500.000	0	0,00	0,00
13	2412.102.001.301.A	Perencanaan Penyelenggaraan Pengembangan Kawasan Permukiman Wilayah I	1	Laporan	Kota Jakarta Pusat	Jasa Lainnya	Sinkronisasi	2.600.000	250.261	8,86	8,86
14	2412.102.001.301.AA	Penyusunan Rencana Pembangunan Infrastruktur Permukiman Wilayah I	1	Laporan	Kota Jakarta Pusat	Jasa Lainnya	Sinkronisasi	2.000.000	0	0,00	0,00
15	2412.102.001.302.A	Perencanaan Pengembangan Kawasan Permukiman Wilayah II	1	Laporan	Kota Jakarta Pusat	Jasa Lainnya	Sinkronisasi	2.600.000	323.889	12,46	12,46
16	2412.102.001.302.AA	Penyusunan Rencana Pembangunan Infrastruktur Permukiman Wilayah II	1	Laporan	Kota Jakarta Pusat	Jasa Lainnya	Sinkronisasi	2.000.000	0	0,00	0,00
17	2412.102.001.303.A	Perencanaan Pengembangan Kawasan Permukiman Wilayah III	1	Laporan	Kota Jakarta Pusat	Jasa Lainnya	Sinkronisasi	2.350.000	586.292	24,95	24,95
18	2412.102.001.303.AA	Penyusunan Rencana Pembangunan Infrastruktur Permukiman Wilayah III	1	Laporan	Kota Jakarta Pusat	Jasa Lainnya	Sinkronisasi	2.250.000	0	0,00	0,00
19	2412.102.001.304.AA	Penyusunan Roadmap Kemitraan dan Investasi bidang Perumahan dan Kawasan Permukiman	1	Laporan	Kota Jakarta Pusat	Jasa Konsultansi	Sinkronisasi	1.800.000	106.216	12,89	12,89
20	2412.102.001.305.A	Pelaksanaan Urutan Reproduksi dan Rancangan Demografi	1	Laporan	Kota Jakarta Pusat	Jasa Lainnya	Sinkronisasi	4.600.000	320.343	6,96	6,96
21	2412.102.001.900.F	Administrasi Kegiatan	1	Laporan	Kota Jakarta Pusat	AU	AU	2.400.000	154.122	14,76	14,76
22	2412.371	Layanan Sarana dan Prasarana Internal	1	Layanan				1.323.289	0	0,00	0,00
23	2412.951.001.052.ZA	Perangkat Pengolahan Data dan Komunikasi	1	Layanan	Kota Jakarta Selatan	Serang	E-purchasing	1.350.000	0	0,00	0,00
24	2412.951.001.053.ZA	Peralatan dan Fasilitas Perkantoran	1	Layanan	Kota Jakarta Selatan	Serang	E-purchasing	473.289	0	0,00	0,00
25	2412.970	Layanan Dukungan Manajemen Sektoral	1	Layanan				1.850.000	23.586	1,55	1,55
26	2412.970.001.052.A	Monitoring dan Evaluasi Kegiatan Penyelenggaraan Kawasan Permukiman	1	Layanan	Kota Jakarta Selatan	AU	AU	1.500.000	23.586	1,71	1,71
27	2412.970.001.053.A	Pengisian Survei	1	Layanan	Kota Jakarta Selatan	AU	AU	150.000	0	0,00	0,00
28	2412.994	Layanan Perkantoran	1	Layanan				23.478.279	3.376.677	31,89	31,88
29	2412.994.004.001.CA	Gaji dan Tunjangan	12	Bulan Layanan	Kota Jakarta Selatan	AU	AU	21.242.350	4.805.013	22,62	22,62
30	2412.994.004.002.CA	OPERASIONAL KANTOR	12	Bulan Layanan	Kota Jakarta Selatan	AU	AU	908.173	84.077	9,26	9,26
31	2412.994.004.002.CB	LANGGANAN DAFTAR DAN JAGA	12	Bulan Layanan	Kota Jakarta Selatan	AU	AU	588.600	109.361	18,58	18,58
32	2412.994.004.002.CC	PENSIHARAN	12	Bulan Layanan	Kota Jakarta Selatan	AU	AU	739.630	163.844	22,13	22,13
33	2412.994.004.002.CD	HONOR OPERASIONAL KANTOR	12	Bulan Layanan	Kota Jakarta Selatan	AU	AU	218.640	0	0,00	0,00
34	2412.994.004.002.CE	DAFTAR NON PNS SUBSISTEM	12	Bulan Layanan	Kota Jakarta Selatan	AU	AU	1.301.934	205.830	17,11	17,11
35	2412.994.004.002.CF	DAFTAR NON PNS PENDUKUNG	12	Bulan Layanan	Kota Jakarta Selatan	AU	AU	377.952	108.332	36,05	36,05
TOTAL								74.051.348	8.832.328	11,68	11,68

Gambar 2.11 Update Emonitoring 21 April 2020

BAB III

RENCANA KERJA BULAN MEI 2020

Rencana kerja Tim Sistem Informasi Pengembangan Kawasan Permukiman selanjutnya pada bulan Mei 2020 antara lain :

-) Menyempurnakan Aplikasi SIPKP
-) Mengembangkan Aplikasi SIPKP sesuai kebutuhan
-) Menambahkan Fitur-fitur yang di butuhkan